



**КОМИТЕТ ИМУЩЕСТВЕННЫХ ОТНОШЕНИЙ
АДМИНИСТРАЦИИ ПЕРМСКОГО МУНИЦИПАЛЬНОГО РАЙОНА**

РАСПОРЯЖЕНИЕ

22.09.2022

№ 3984

О внесении изменений в распоряжение комитета имущественных отношений администрации Пермского муниципального района от 24.05.2022 № 2059 «Об установлении публичного сервитута на часть земельных участков»

В соответствии с Федеральным законом от 25.10.2001 № 137-ФЗ «О введении в действие Земельного кодекса Российской Федерации», пп. 5.5.3 п. 5.5 разд. 5 Положения о комитете имущественных отношений администрации Пермского муниципального района, утвержденного решением Земского Собрания Пермского муниципального района Пермского края от 22.12.2016 № 178, на основании ходатайства открытого акционерного общества «Межрегиональная распределительная сетевая компания Урала» (ИНН 6671163413, ОГРН 1056604000970) (далее - ОАО «МРСК Урала») от 25.08.2022 № 8148:

1. Внести в распоряжение Комитета имущественных отношений администрации Пермского муниципального района от 24.05.2022 № 2059 «Об установлении публичного сервитута на часть земельных участков» следующее изменение:

1.1. Пункт 1 читать в новой редакции: «1. Установить в интересах ОАО «МРСК Урала» публичный сервитут общей площадью 9692 кв.м. на часть земельных участков:

- с кадастровым номером 59:32:5110003:301, расположенный по адресу: Пермский край, Пермский район, Пальниковское с/п, в 0,001 км юго-восточнее д. Сухо-Платошино;

- с кадастровым номером 59:32:5110003:436, расположенный по адресу: Пермский край, Пермский район, Пальниковское с/п, северо-восточнее д. Сухо-Платошино;

- с кадастровым номером 59:32:5110003:441, расположенный по адресу: Пермский край, Пермский район, Пальниковское с/п, в 0,010 км севернее д. Сухо-Платошино;
- с кадастровым номером 59:32:5110003:445, расположенный по адресу: Пермский край, Пермский район, Пальниковское с/п, южнее д. Сыро-Платошино;
- с кадастровым номером 59:32:5110003:452, расположенный по адресу: Пермский край, Пермский район, Пальниковское с/п, д. Сухо-Платошино;
- с кадастровым номером 59:32:5110003:566, расположенный по адресу: Пермский край, Пермский район, Пальниковское с/п, д. Сухо-Платошино, ул. Лесная, з/у 2;
- с кадастровым номером 59:32:5110003:567, расположенный по адресу: Пермский край, Пермский район, Пальниковское с/п, д. Сухо-Платошино, ул. Лесная, з/у 8;
- с кадастровым номером 59:32:5110003:569, расположенный по адресу: Пермский край, Пермский район, Пальниковское с/п, д. Сухо-Платошино, ул. Светлая, з/у 32;
- с кадастровым номером 59:32:5110003:570, расположенный по адресу: Пермский край, Пермский район, Пальниковское с/п, д. Сухо-Платошино, ул. Светлая, з/у 29;
- с кадастровым номером 59:32:5110003:571, расположенный по адресу: Пермский край, Пермский район, Пальниковское с/п, д. Сухо-Платошино, ул. Лесная, з/у 10;
- с кадастровым номером 59:32:5110003:574, расположенный по адресу: Пермский край, Пермский район, Пальниковское с/п, д. Сухо-Платошино, ул. Лесная, з/у 12;
- с кадастровым номером 59:32:5110003:576, расположенный по адресу: Пермский край, Пермский район, Пальниковское с/п, д. Сухо-Платошино, ул. Светлая, з/у 34;
- с кадастровым номером 59:32:5110003:578, расположенный по адресу: Пермский край, Пермский район, Пальниковское с/п, д. Сухо-Платошино, ул. Светлая, з/у 36;
- с кадастровым номером 59:32:5110003:580, расположенный по адресу: Пермский край, Пермский район, Пальниковское с/п, д. Сухо-Платошино, ул. Лесная, з/у 14;
- с кадастровым номером 59:32:5110003:583, расположенный по адресу: Пермский край, Пермский район, Пальниковское с/п, д. Сухо-Платошино, ул. Лесная, з/у 16;
- с кадастровым номером 59:32:5110003:585, расположенный по адресу: Пермский край, Пермский район, Пальниковское с/п, д. Сухо-Платошино, ул. Светлая, з/у 38;

- с кадастровым номером 59:32:5110003:611, расположенный по адресу: Пермский край, Пермский район, Пальниковское с/п, д. Сухо-Платошино, ул. Лесная, з/у 6;
- с кадастровым номером 59:32:1580001:10, расположенный по адресу: Пермский край, Пермский район, Платошинское с/п, д. Сухо-Платошино;
- с кадастровым номером 59:32:1580001:15, расположенный по адресу: Пермский край, Пермский район, Пальниковское с/п, д. Сухо-Платошино, ул. Светлая, з/у 20;
- с кадастровым номером 59:32:1580001:37, расположенный по адресу: Пермский край, Пермский район, Пальниковское с/п, д. Сухо-Платошино, ул. Светлая, 2;
- с кадастровым номером 59:32:1580001:41, расположенный по адресу: Пермский край, Пермский район, Пальниковское с/п, д. Сухо-Платошино, 30;
- с кадастровым номером 59:32:1580001:58, расположенный по адресу: Пермский край, Пермский район, Пальниковское с/п, д. Сухо-Платошино, 7;
- с кадастровым номером 59:32:1580001:65, расположенный по адресу: Пермский край, Пермский район, Пальниковское с/п, д. Сухо-Платошино, ул. Светлая, 28;
- с кадастровым номером 59:32:1580001:71, расположенный по адресу: Пермский край, Пермский район, Пальниковское с/п, д. Сухо-Платошино;
- с кадастровым номером 59:32:1580001:72, расположенный по адресу: Пермский край, Пермский район, Пальниковское с/п, д. Сухо-Платошино, ул. Светлая, 2а;
- с кадастровым номером 59:32:1580001:73, расположенный по адресу: Пермский край, Пермский район, Пальниковское с/п, д. Сухо-Платошино;
- с кадастровым номером 59:32:0000000:14101, расположенный по адресу: Пермский край, Пермский район, Платошинское сельское поселение;
- с кадастровым номером 59:32:1580001:18, расположенный по адресу: Пермский край, Пермский р-н, Платошинское с/п, д. Сухо-Платошино;
- с кадастровым номером 59:32:1580001:74, расположенный по адресу: Пермский край, Пермский район, Платошинское сельское поселение, д. Сухо-Платошино, ул. Светлая, д. 1.

Срок: 49 лет.

Цель: Для размещения объекта электросетевого хозяйства «ВЛ-0,4 кВ Ф. 1 от ТП-63620 Кук. уч.».

1.2. Приложение к распоряжению № 2059 от 24.05.2022 изложить в новой редакции согласно приложения к настоящему распоряжению.

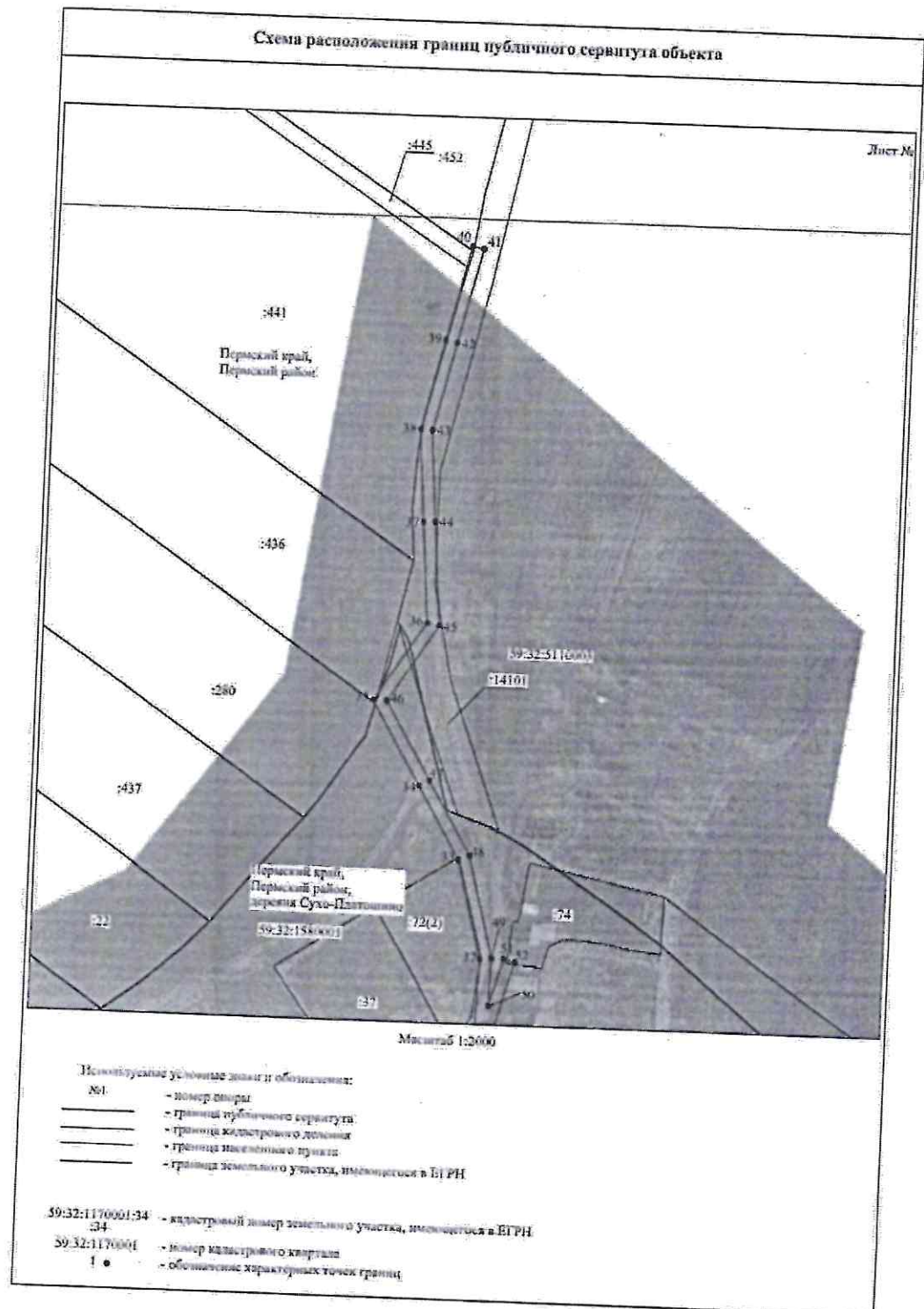
2. Настоящее распоряжение вступает в силу со дня его подписания.

3. Контроль исполнения настоящего распоряжения оставляю за собой.

Председатель комитета

Д.В. Ракицкий

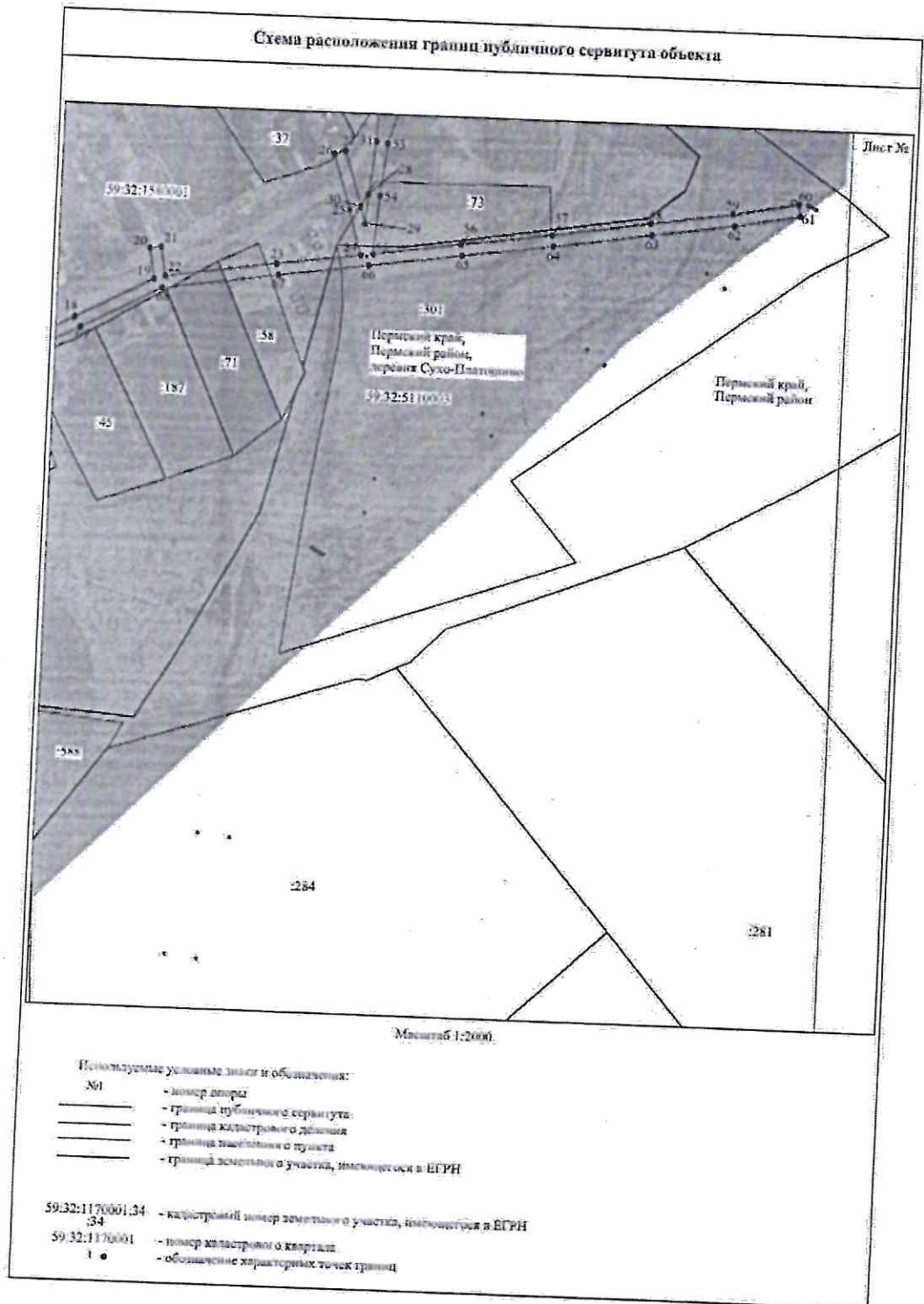
Приложение № 1
к распоряжению
комитета имущественных
отношений администрации
Пермского муниципального района
от 22.09.2022 № 3984



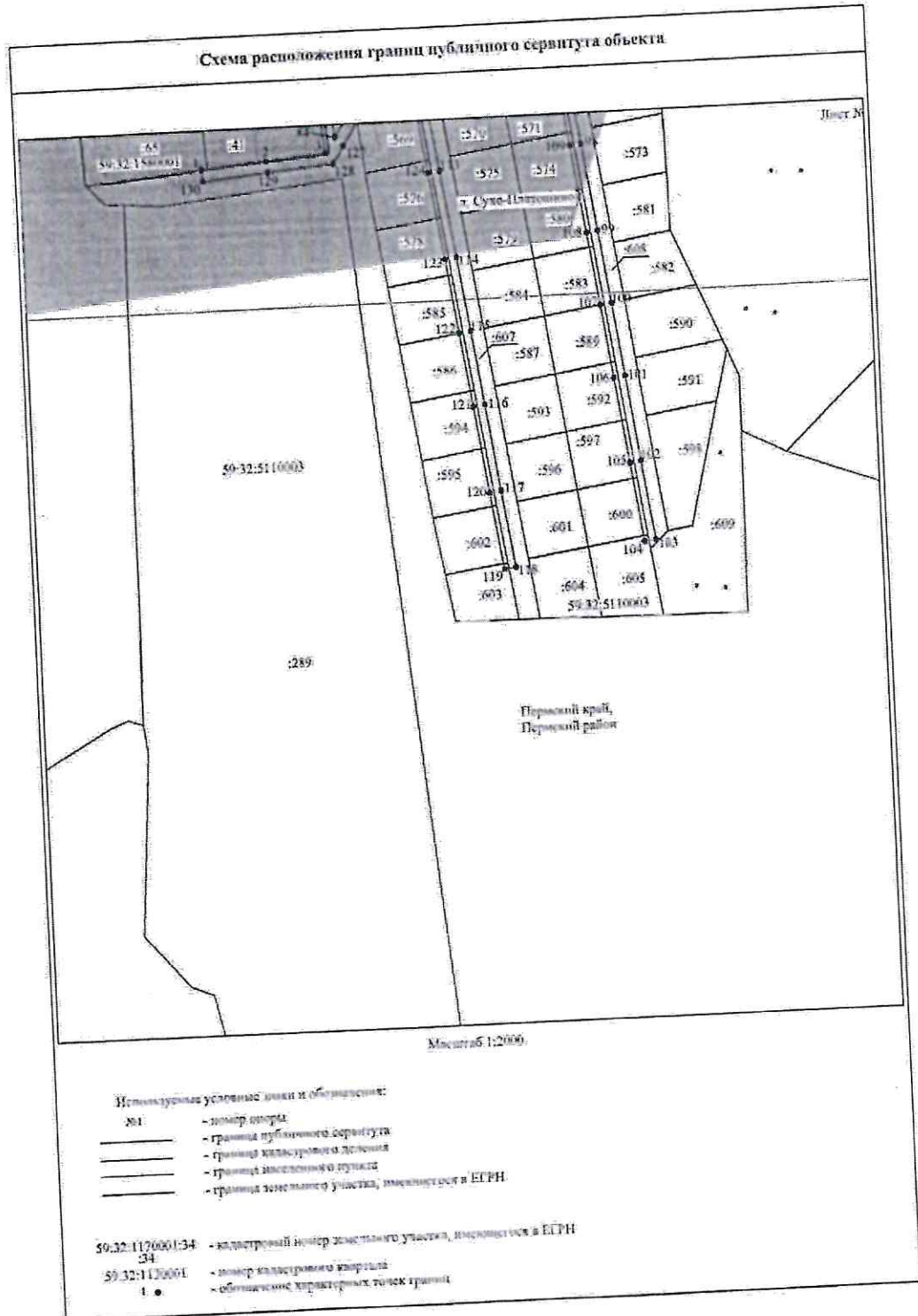
Приложение № 2
к распоряжению
комитета имущественных
отношений администрации
Пермского муниципального района
от 22.09.2022 № 3984



Приложение № 3
к распоряжению
комитета имущественных
отношений администрации
Пермского муниципального района
от 22.09.2022 № 3984



Приложение № 4
к распоряжению
комитета имущественных
отношений администрации
Пермского муниципального района
от 22.09.2022 № 3984



Приложение № 5
к распоряжению
комитета имущественных
отношений администрации
Пермского муниципального района
от 22.09.2022 № 3984

ОПИСАНИЕ МЕСТОПОЛОЖЕНИЯ ГРАНИЦ

Публичный сервитут для размещения объекта электросетевого хозяйства «ВЛ-0,4КВ Ф.1 от ТП-63620 Кук.уча»

(наименование объекта, местоположение границ которого описано (далее - объект)

Раздел 1

Сведения об объекте

| Сведения об объекте | | |
|---------------------|--|---|
| № п/п | Характеристики объекта | Описание характеристик |
| 1 | 2 | 3 |
| 1 | Местоположение объекта | Пермский край, Пермский район |
| 2 | Площадь объекта +/- величина погрешности определена площади (Р +/- Дельта Р) | 9692 кв.м ± 21 кв.м |
| 3 | Иные характеристики объекта | Публичный сервитут для размещения объекта электросетевого хозяйства «ВЛ-0,4КВ Ф.1 от ТП-63620 Кук.уча» на срок 49 лет |

Приложение № 6
к распоряжению
комитета имущественных
отношений администрации
Пермского муниципального района
от 22.09.2022 № 3984

Раздел 2

| Сведения о местоположении границ объекта | | | | | |
|---|---------------|------------|--|---|---|
| 1. Системы координат МСК-59, зона 2 | | | | | |
| 2. Сведения о характерных точках границ объекта | | | | | |
| Обозначение характерных точек границ | Координаты, м | | Метод определения координат характерной точки | Средняя квадратическая погрешность положения характерной точки (M ₀), м | Описание обозначения точки на местности (при наличии) |
| | X | Y | | | |
| 1 | 2 | 3 | 4 | 5 | 6 |
| 1 | 472030.78 | 2246826.20 | Метод спутниковых геодезических измерений (определенный) | 0.10 | -- |
| 2 | 472060.53 | 2246823.71 | Метод спутниковых геодезических измерений (определенный) | 0.10 | -- |
| 3 | 472090.15 | 2246821.36 | Метод спутниковых геодезических измерений (определенный) | 0.10 | -- |
| 4 | 472097.11 | 2246802.48 | Метод спутниковых геодезических измерений (определенный) | 0.10 | -- |
| 5 | 472137.44 | 2246802.62 | Метод спутниковых геодезических измерений (определенный) | 0.10 | -- |
| 6 | 472177.85 | 2246802.83 | Метод спутниковых геодезических измерений (определенный) | 0.10 | -- |
| 7 | 472215.67 | 2246802.54 | Метод спутниковых геодезических измерений (определенный) | 0.10 | -- |
| 8 | 472249.51 | 2246802.77 | Метод спутниковых геодезических измерений (определенный) | 0.10 | -- |
| 9 | 472269.41 | 2246841.15 | Метод спутниковых геодезических измерений (определенный) | 0.10 | -- |
| 10 | 472288.36 | 2246877.20 | Метод спутниковых геодезических измерений (определенный) | 0.10 | -- |
| 11 | 472305.15 | 2246909.47 | Метод спутниковых геодезических измерений (определенный) | 0.10 | -- |
| 12 | 472321.10 | 2246939.65 | Метод спутниковых геодезических измерений (определенный) | 0.10 | -- |
| 13 | 472326.01 | 2246931.23 | Метод спутниковых геодезических измерений (определенный) | 0.10 | -- |
| 14 | 472330.33 | 2246933.75 | Метод спутниковых геодезических измерений (определенный) | 0.10 | -- |
| 15 | 472323.84 | 2246944.88 | Метод спутниковых геодезических измерений (определенный) | 0.10 | -- |
| 16 | 472341.47 | 2246979.13 | Метод спутниковых геодезических измерений (определенный) | 0.10 | -- |
| 17 | 472358.83 | 2247012.64 | Метод спутниковых геодезических измерений (определенный) | 0.10 | -- |
| 18 | 472372.19 | 2247010.42 | Метод спутниковых геодезических измерений (определенный) | 0.10 | -- |
| 19 | 472373.01 | 2247015.35 | Метод спутниковых геодезических измерений (определенный) | 0.10 | -- |
| 20 | 472360.28 | 2247017.47 | Метод спутниковых геодезических измерений (определенный) | 0.10 | -- |
| 21 | 472367.44 | 2247065.90 | Метод спутниковых геодезических измерений (определенный) | 0.10 | -- |
| 22 | 472372.51 | 2247101.72 | Метод спутниковых геодезических измерений (определенный) | 0.10 | -- |
| 23 | 472391.97 | 2247096.20 | Метод спутниковых геодезических измерений (определенный) | 0.10 | -- |
| 24 | 472415.57 | 2247088.66 | Метод спутниковых геодезических измерений (определенный) | 0.10 | -- |
| 25 | 472417.10 | 2247093.42 | Метод спутниковых геодезических измерений (определенный) | 0.10 | -- |
| 26 | 472393.41 | 2247100.98 | Метод спутниковых геодезических измерений (определенный) | 0.10 | -- |
| 27 | 472386.27 | 2247103.01 | Метод спутниковых геодезических измерений (определенный) | 0.10 | -- |
| 28 | 472398.66 | 2247104.00 | Метод спутниковых геодезических измерений (определенный) | 0.10 | -- |
| 29 | 472421.51 | 2247106.36 | Метод спутниковых геодезических измерений (определенный) | 0.10 | -- |
| 30 | 472461.67 | 2247107.60 | Метод спутниковых геодезических измерений (определенный) | 0.10 | -- |
| 31 | 472503.89 | 2247096.90 | Метод спутниковых геодезических измерений (определенный) | 0.10 | -- |
| 32 | 472535.28 | 2247078.98 | Метод спутниковых геодезических измерений (определенный) | 0.10 | -- |
| 33 | 472571.75 | 2247058.24 | Метод спутниковых геодезических измерений (определенный) | 0.10 | -- |
| 34 | 472605.79 | 2247079.71 | Метод спутниковых геодезических измерений (определенный) | 0.10 | -- |
| 35 | 472648.87 | 2247076.44 | Метод спутниковых геодезических измерений (определенный) | 0.10 | -- |
| 36 | 472689.27 | 2247073.66 | Метод спутниковых геодезических измерений (определенный) | 0.10 | -- |
| 37 | 472728.05 | 2247082.82 | Метод спутниковых геодезических измерений (определенный) | 0.10 | -- |
| 38 | 472768.79 | 2247092.43 | Метод спутниковых геодезических измерений (определенный) | 0.10 | -- |
| 39 | 472767.65 | 2247097.30 | Метод спутниковых геодезических измерений (определенный) | 0.10 | -- |
| 40 | 472726.91 | 2247097.69 | Метод спутниковых геодезических измерений (определенный) | 0.10 | -- |
| 41 | 472688.86 | 2247078.70 | Метод спутниковых геодезических измерений (определенный) | 0.10 | -- |
| 42 | 472649.23 | 2247081.43 | Метод спутниковых геодезических измерений (определенный) | 0.10 | -- |
| 43 | 472604.53 | 2247084.82 | Метод спутниковых геодезических измерений (определенный) | 0.10 | -- |
| 44 | 472571.62 | 2247064.07 | Метод спутниковых геодезических измерений (определенный) | 0.10 | -- |
| 45 | 472537.75 | 2247083.32 | Метод спутниковых геодезических измерений (определенный) | 0.10 | -- |
| 46 | 472505.78 | 2247101.58 | Метод спутниковых геодезических измерений (определенный) | 0.10 | -- |
| 47 | 472462.22 | 2247117.62 | Метод спутниковых геодезических измерений (определенный) | 0.10 | -- |
| 48 | 472441.61 | 2247111.99 | Метод спутниковых геодезических измерений (определенный) | 0.10 | -- |

Приложение № 8
к распоряжению
комитета имущественных
отношений администрации
Пермского муниципального района
от 22.09.2022 № 3984

| | | | | | |
|-----|-----------|------------|--|------|----|
| 116 | 471848.92 | 2246990.09 | Метод спутниковых геодезических измерений (определенный) | 0.10 | -- |
| 117 | 471848.19 | 2246895.14 | Метод спутниковых геодезических измерений (определенный) | 0.10 | -- |
| 118 | 471881.67 | 2246990.21 | Метод спутниковых геодезических измерений (определенный) | 0.10 | -- |
| 119 | 471918.90 | 2246884.83 | Метод спутниковых геодезических измерений (определенный) | 0.10 | -- |
| 120 | 471950.59 | 2246880.12 | Метод спутниковых геодезических измерений (определенный) | 0.10 | -- |
| 121 | 471982.55 | 2246875.41 | Метод спутниковых геодезических измерений (определенный) | 0.10 | -- |
| 122 | 472020.14 | 2246869.78 | Метод спутниковых геодезических измерений (определенный) | 0.10 | -- |
| 123 | 472049.67 | 2246865.39 | Метод спутниковых геодезических измерений (определенный) | 0.10 | -- |
| 124 | 472046.04 | 2246841.80 | Метод спутниковых геодезических измерений (определенный) | 0.10 | -- |
| 125 | 472033.60 | 2246834.17 | Метод спутниковых геодезических измерений (определенный) | 0.10 | -- |
| 126 | 472026.04 | 2246829.51 | Метод спутниковых геодезических измерений (определенный) | 0.10 | -- |
| 127 | 472023.63 | 2246800.98 | Метод спутниковых геодезических измерений (определенный) | 0.10 | -- |
| 128 | 472021.18 | 2246772.50 | Метод спутниковых геодезических измерений (определенный) | 0.10 | -- |
| 129 | 472026.16 | 2246772.07 | Метод спутниковых геодезических измерений (определенный) | 0.10 | -- |
| 130 | 472028.61 | 2246800.35 | Метод спутниковых геодезических измерений (определенный) | 0.10 | -- |
| Г | 472030.78 | 2246826.20 | Метод спутниковых геодезических измерений (определенный) | 0.10 | -- |

3. Сведения о характеристических точках части (частей) границы объекта

| Обозначение характерных точек части границы | Координаты, м | | Метод определения координат характерной точки | Средняя квадратическая погрешность положения характерной точки (М), м | Описание обозначения точки на местности (при наличии) |
|--|---------------|---|--|--|--|
| | X | Y | | | |
| 1 | 2 | 3 | 4 | 5 | 6 |
| - | - | - | - | - | - |